



Inventario turístico


Para la realización del inventario turístico en Barra del Colorado se utilizó una adaptación de la metodología CICATUR-OEA. Se recopiló información acerca de los atractivos naturales, históricos y culturales de la zona y se jerarquizó de la siguiente manera:

- ✓ **Jerarquía 3:** Atractivo excepcional y gran significación para el mercado turístico internacional, capaz por sí solo de motivar una importante corriente de visitantes (actual o potencial).
- ✓ **Jerarquía 2:** Atractivo con rasgos excepcionales en un país, capaz de motivar una corriente (actual o potencial) de visitantes nacionales o extranjeros, ya sea por sí solo o en conjunto con otros atractivos contiguos.
- ✓ **Jerarquía 1:** Atractivos con algún rasgo llamativo, capaz de interesar a visitantes de larga distancia que hubieren llegado a su zona por otras motivaciones turísticas, o de motivar corrientes turísticas locales.
- ✓ **Jerarquía 0:** Atractivos sin mérito suficiente para considerarlos al nivel de las jerarquías anteriores, pero que igualmente forman parte del patrimonio turístico como elemento que pueden completar a otros de mayor jerarquía en el desarrollo de complejos turísticos.

También, se efectuó el inventario de la planta turística que abarca los centros de hospedaje, de alimentación, instalaciones de esparcimiento e infraestructura. A continuación se presentan las fichas del inventario turístico de las comunidades. Se utilizó el formato de fichas elaborado por las cátedras de Historia y Turismo Sostenible para el *proyecto: Gestión de iniciativas de producción agroecoturísticas sostenibles en la parte alta de la Cuenca del Río Candelaria.*

Atractivos Turísticos


**Ficha 1.
Atractivos Turísticos**

A T R A C T I V O T U R I S T I C O	NOMBRE DEL ATRACTIVO		CATEGORIA	TIPO	SUBTIPO	JERARQUIA	
	Refugio Nacional de Vida Silvestre Barra del Colorado		Sitios Naturales	Parques y reservas de flora y fauna		2	
	UBICACION	COORDENADAS	PROVINCIA	CANTON	DISTRITO	LOCALIDAD	
			Limón	Pococí	Colorado		
	MEDIOS DE ACCESO Transporte público, automóvil y bote						
	DESCRIPCION El RNVS Barra del Colorado fue creado en el año de 1985. Cubre un territorio de 81.177 hectáreas terrestres, compuesto por áreas costeras, lagunas, ríos, pantanos herbáceos, bosques inundados, y bosques de pequeñas colinas que no superan los 219 metros sobre el nivel del mar.						
	INFORMACION DE CONTACTO						
				Teléfono:	Email:		
	MAPA			FOTO			
							

Ficha 2.
Atractivos Turísticos

A T R A C T I V O T U R I S T I C O	NOMBRE DEL ATRACTIVO		CATEGORIA	TIPO	SUBTIPO	JERARQUIA
	Laguna Cahué		Sitios Naturales	Lagunas		2
	UBICACION	COORDENADAS	PROVINCIA	CANTON	DISTRITO	LOCALIDAD
			Limón	Pococí	Colorado	
	MEDIOS DE ACCESO					
	Transporte público, automóvil y bote					
	DESCRIPCION					
	Es un ecosistema compuesto por un sistema palustrino boscoso y un sistema lacustre permanente alimentados por los ríos Zapote y Colorado. Anualmente llueve alrededor de 6.000m. Se puede encontrar el yolillo como vegetación predominante, junto con el gamalote y las cipéraceas. Posee una gran belleza escénica.					
	Es una zona de anidamiento y alimentación de gran cantidad de aves, a la vez rica en peces, crustáceos, reptiles, anfibios y mamíferos como dantas, manigordos, jaguares y el manatí. También, es considerado un sitio de importancia para la pesca de guapote, mojarra, gaspar, calva.					
	INFORMACION DE CONTACTO					
			Teléfono:	Email:		
MAPA			FOTO			


Ficha 3.
Atractivos turísticos

A T R A C T I V O T U R I S T I C O	NOMBRE DEL ATRACTIVO		CATEGORIA	TIPO	SUBTIPO	JERARQUIA
	Caño Chirripósito		Sitios Naturales	Lagunas		2
	UBICACION	COORDENADAS	PROVINCIA	CANTON	DISTRITO	LOCALIDAD
			Limón	Pococí	Colorado	
	MEDIOS DE ACCESO					
	Transporte público, automóvil y bote					
	DESCRIPCION					
	Este cauce es el antiguo afluente del río Chirripó que desaguaba directamente al río Colorado, pero varió su cauce hacia el río Sarapiquí, la causa de la desviación se dio por un proceso natural en los años 70, por lo que actualmente sus aguas se conducen directamente hacia el río San Juan. La gran belleza de este Caño se debe a la presencia de gran cantidad de vegetación constituyendo un hermosa vegetación palustrina y especies de bosque primario riberiño donde predominan los cativos (<i>Prionaria copaifera</i>), sangrillo (<i>Pterocarpus officinalis</i>), caobilla (<i>Carapa guianensis</i>), gavilán (<i>Pentaclethra macroloba</i>) y yolillo (<i>Rhaphia taedigera</i>).					
	INFORMACION DE CONTACTO					
				Teléfono:	Email:	
MAPA			FOTO			
						


Ficha 4
Atractivos Turísticos

A T R A C T I V O T U R I S T I C O	NOMBRE DEL ATRACTIVO		CATEGORIA	TIPO	SUBTIPO	JERARQUIA
	Laguna Garza		Sitios Naturales	Lagunas		2
	UBICACION	COORDENADAS	PROVINCIA	CANTON	DISTRITO	LOCALIDAD
			Heredia	Sarapiquí	Puerto Vejo	
	MEDIOS DE ACCESO					
	Transporte público, automóvil y bote					
	DESCRIPCION					
	Es un sistema lacustrino, cuya vegetación principal es el gamalote y muy poco yolillo. Sirve como zona de alimento para gran cantidad de aves, peces, además se encuentran cocodrilos, caimanes, camarones, langostinos.					
	INFORMACION DE CONTACTO					
				Teléfono:	Email:	
MAPA			FOTO			
						

Ficha 5.
Atractivos Turísticos

A T R A C T I V O T U R I S T I C O	NOMBRE DEL ATRACTIVO		CATEGORIA	TIPO	SUBTIPO	JERARQUIA
	Laguna Leona		Sitios Naturales	Lagunas		2
	UBICACION	COORDENADAS	PROVINCIA	CANTON	DISTRITO	LOCALIDAD
	Se encuentra en una depresión dentro de la Isla Brava, rodeada por el río Colorado y el caño Valiente.		Limón	Pococí	Colorado	
	MEDIOS DE ACCESO					
	Transporte público, automóvil y bote					
	DESCRIPCION					
	La laguna tiene una extensión de 20 Ha aproximadamente, su vegetación dominante es el gamalote y el yolillo. Algunos de los usos de la laguna son la pesca, la recolección de camarones y la explotación maderera.					
	INFORMACION DE CONTACTO					
				Teléfono:	Email:	
MAPA				FOTO		
						


Ficha 6.
Atractivos Turísticos

A T R A C T I V O T U R I S T I C O	NOMBRE DEL ATRACTIVO		CATEGORIA	TIPO	SUBTIPO	JERARQUIA
	Laguna Banana		Sitios Naturales	Lagunas		2
	UBICACION	COORDENADAS	PROVINCIA	CANTON	DISTRITO	LOCALIDAD
			Limón	Pococí	Colorado	
	MEDIOS DE ACCESO					
	Transporte público, automóvil y bote					
	DESCRIPCION					
	La principal vegetación es de yolillo y cubre un área de 45 Ha aproximadamente. Se pueden observar tortugas, gran cantidad de peces, venados y tepezcuintles. Otras actividades que se llevan a cabo en la laguna es la pesca, la extracción de madera y un poco el turismo.					
	INFORMACION DE CONTACTO					
				Teléfono:	Email:	
MAPA			FOTO			
						

Ficha 7.
Atractivos Turísticos

A T R A C T I V O T U R I S T I C O	NOMBRE DEL ATRACTIVO		CATEGORIA	TIPO	SUBTIPO	JERARQUIA
	Laguna Limón		Sitios Naturales	Lagunas		2
	UBICACION	COORDENADAS	PROVINCIA	CANTON	DISTRITO	LOCALIDAD
			Limón	Pococí	Colorado	
	MEDIOS DE ACCESO					
	Transporte público, automóvil y bote					
	DESCRIPCION					
	Es un sistema lacustre de más o menos 10 Ha, asociado con un sistema ribertino. Se encuentran grandes extensiones de yolillo, con vegetación de valor económico como cativo, cedro macho, fruta dorada y almendro. La vía de acceso es por un sendero hecho por cazadores y por bote de remos. En la laguna hay peces valiosos para la pesca artesanal de algunos pobladores.					
	INFORMACION DE CONTACTO					
				Teléfono:	Email:	
MAPA			FOTO			

Ficha 8.
Atractivos Turísticos

A T R A C T I V O T U R I S T I C O	NOMBRE DEL ATRACTIVO		CATEGORIA	TIPO	SUBTIPO	JERARQUIA
	Laguna Mono		Sitios Naturales	Lagunas		2
	UBICACION	COORDENADAS	PROVINCIA	CANTON	DISTRITO	LOCALIDAD
			Limón	Pococí	Colorado	
	MEDIOS DE ACCESO					
	Transporte público, automóvil y bote					
	DESCRIPCION					
	Laguna Mono es un ecosistema lacustre donde predominan principalmente las gramíneas como el gamalote combinado con vegetación típica del bosque inundable. Es una de las lagunas de menor tamaño, presenta pequeños islotes y aguas tranquilas lo que la hacen ideal para la pesca.					
	INFORMACION DE CONTACTO					
				Teléfono:	Email:	
MAPA			FOTO			
						


Ficha 9.
Atractivos Turísticos

A T R A C T I V O T U R I S T I C O	NOMBRE DEL ATRACTIVO		CATEGORIA	TIPO	SUBTIPO	JERARQUIA
	Laguna Yaki		Sitios Naturales	Lagunas		2
	UBICACION	COORDENADAS	PROVINCIA	CANTON	DISTRITO	LOCALIDAD
			Limón	Pococí	Colorado	
	MEDIOS DE ACCESO					
	Transporte público, automóvil y bote					
	DESCRIPCION					
	La laguna Yaki posee tres tipos de sistemas; el palustrino (pantano), el de laguna (lacustre) y una zona de pastos, lo que la constituye en una laguna de gran belleza paisajística. Estos sistemas se encuentran conectados entre sí; el paisaje varía conforme se penetra en la laguna. Es una laguna estacionaria de aguas lentas lo que la hace muy navegable y segura para la visita turística.					
	INFORMACION DE CONTACTO					
				Teléfono:	Email:	
MAPA			FOTO			
						


Ficha 10.
Atractivos Turísticos

A T R A C T I V O T U R I S T I C O	NOMBRE DEL ATRACTIVO		CATEGORIA	TIPO	SUBTIPO	JERARQUIA
	Laguna Danta		Sitios Naturales	Lagunas		2
	UBICACION	COORDENADAS	PROVINCIA	CANTON	DISTRITO	LOCALIDAD
			Limón	Pococí	Colorado	
	MEDIOS DE ACCESO					
	Transporte público, automóvil y bote					
	DESCRIPCION					
	Tiene una profundidad de 2 m, es parte de un ecosistema compuesto por dos sistemas uno lacustrino y otro palustrino alimentado por el río Colorado y las quebradas que bajan del Cerro Coronel. Su acceso puede ser sólo en bote de remos y se caracteriza por tener una gran cantidad de ranas, peces, aves y mamíferos.					
	En el humedal se presenta una mezcla de bosque de yolillo y gamalote asociado con cativo, cedro macho, gavián y almendro.					
	INFORMACION DE CONTACTO					
			Teléfono:	Email:		
MAPA			FOTO			
						

Ficha 11.
Atractivos Turísticos

A T R A C T I V O T U R I S T I C O	NOMBRE DEL ATRACTIVO		CATEGORIA	TIPO	SUBTIPO	JERARQUIA
	Laguna Pereira		Sitios Naturales	Lagunas		2
	UBICACION	COORDENADAS	PROVINCIA	CANTON	DISTRITO	LOCALIDAD
			Limón	Pococí	Colorado	
	MEDIOS DE ACCESO					
	Transporte público, automóvil y bote					
	DESCRIPCION					
	Forma parte de una región de grandes riquezas naturales y atractivos turísticos importantes. Las condiciones climáticas han permitido el desarrollo del bosque lluvioso tropical en estado natural o intervenido en un avanzado estado de recuperación, de gran interés para científicos y turistas por la diversidad de flora y fauna. El turismo internacional es la principal actividad económica con la pesca deportiva y la recreación por la belleza quietud del lugar.					
	INFORMACION DE CONTACTO					
				Teléfono:	Email:	
MAPA			FOTO			
						

Ficha 12.
Atractivos Turísticos

A T R A C T I V O T U R I S T I C O	NOMBRE DEL ATRACTIVO		CATEGORIA	TIPO	SUBTIPO	JERARQUIA
	Laguna Agua Dulce		Sitios Naturales	Lagunas		2
	UBICACION	COORDENADAS	PROVINCIA	CANTON	DISTRITO	LOCALIDAD
			Limón	Pococí	Colorado	
	MEDIOS DE ACCESO					
	Transporte público, automóvil y bote					
	DESCRIPCION					
	Forma parte de una región de grandes riquezas naturales y atractivos turísticos importantes. Las condiciones climáticas han permitido el desarrollo del bosque lluvioso tropical en estado natural o intervenido en un avanzado estado de recuperación, de gran interés para científicos y turistas por la diversidad de flora y fauna. Se diferencia de las otras lagunas en que en su margen derecha hay una mayor ocupación humana que se va intensificando.					
	INFORMACION DE CONTACTO					
				Teléfono:	Email:	
MAPA			FOTO			
						

Ficha 13.
Atractivos Turísticos

A T R A C T I V O T U R I S T I C O	NOMBRE DEL ATRACTIVO		CATEGORIA	TIPO	SUBTIPO	JERARQUIA
	Laguna de Enmedio		Sitios Naturales	Lagunas		2
	UBICACION	COORDENADAS	PROVINCIA	CANTON	DISTRITO	LOCALIDAD
			Limón	Pococí	Colorado	
	MEDIOS DE ACCESO					
	Transporte público, automóvil y bote					
	DESCRIPCION					
	La laguna posee características similares a las de la laguna de Atrás y de Agua Dulce con pequeñas variaciones en la cantidad de individuos por especie.					
	INFORMACION DE CONTACTO					
				Teléfono:	Email:	
MAPA			FOTO			
						

Ficha 14.
Atractivos Turísticos

A T R A C T I V O T U R I S T I C O	NOMBRE DEL ATRACTIVO		CATEGORIA	TIPO	SUBTIPO	JERARQUIA
	Laguna de Atrás		Sitios Naturales	Lagunas		2
	UBICACION	COORDENADAS	PROVINCIA	CANTON	DISTRITO	LOCALIDAD
			Limón	Pococí	Colorado	
	MEDIOS DE ACCESO					
	Transporte público, automóvil y bote					
	DESCRIPCION					
	Forma parte de una región de grandes riquezas naturales y atractivos turísticos importantes. Las condiciones climáticas han permitido el desarrollo del bosque lluvioso tropical en estado natural o intervenido en un avanzado estado de recuperación, de gran interés para científicos y turistas por la diversidad de flora y fauna.					
	INFORMACION DE CONTACTO					
				Teléfono:	Email:	
MAPA			FOTO			
						

Ficha 15.
Atractivos Turísticos

A T R A C T I V O T U R I S T I C O	NOMBRE DEL ATRACTIVO		CATEGORIA	TIPO	SUBTIPO	JERARQUIA	
	Laguna Samay		Sitios Naturales	Lagunas		2	
	UBICACION	COORDENADAS	PROVINCIA	CANTON	DISTRITO	LOCALIDAD	
			Limón	Pococí	Colorado		
	MEDIOS DE ACCESO						
	Transporte público, automóvil y bote						
	DESCRIPCION						
	INFORMACION DE CONTACTO						
				Teléfono:	Email:		
	MAPA			FOTO			

Ficha 16.
Atractivos Turísticos

A T R A C T I V O T U R I S T I C O	NOMBRE DEL ATRACTIVO		CATEGORIA	TIPO	SUBTIPO	JERARQUIA
	Laguna Nueve		Sitios Naturales	Lagunas		2
	UBICACION	COORDENADAS	PROVINCIA	CANTON	DISTRITO	LOCALIDAD
			Limón	Pococí	Colorado	
	MEDIOS DE ACCESO					
	Transporte público, automóvil y bote					
	DESCRIPCION					
	En esta laguna dominan los yolillales y la gran cantidad de peces hace de la pesca artesanal una actividad tradicional, lo mismo que la pesca deportiva y la recreación por los espejos naturales que presenta. Este es un sector de gran belleza paisajística y de interés turístico.					
	INFORMACION DE CONTACTO					
				Teléfono:	Email:	
MAPA			FOTO			
						

Ficha 17.
Atractivos Turísticos

A T R A C T I V O T U R I S T I C O	NOMBRE DEL ATRACTIVO		CATEGORIA	TIPO	SUBTIPO	JERARQUIA
	Artesanías Miriam		Folklore			1
	UBICACION	COORDENADAS	PROVINCIA	CANTON	DISTRITO	LOCALIDAD
			Limón	Pococí	Colorado	Isla Brava
	MEDIOS DE ACCESO					
	Transporte público, automóvil y bote					
	DESCRIPCION					
	Miriam se dedica a la elaboración de artesanías como pinturas, aretes con materiales naturales. También pinta paisajes y fauna en jícaros.					
	INFORMACION DE CONTACTO					
	Miriam Castrillo Carrillo		Teléfono: 8500-50-04		Email:	
MAPA			FOTO			
						

Ficha 18.
Atractivos Turísticos

A T R A C T I V O T U R I S T I C O	NOMBRE DEL ATRACTIVO		CATEGORIA	TIPO	SUBTIPO	JERARQUIA
	Casa Familia Jhilma Martinez		Museos y manifestaciones culturales	Lugares Históricos		1
	UBICACION	COORDENADAS	PROVINCIA	CANTON	DISTRITO	LOCALIDAD
	Barra Norte		Limón	Pococí	Colorado	Isla Brava
	MEDIOS DE ACCESO					
	Transporte público, automóvil y bote					
	DESCRIPCION					
	La casa de la familia Ballestero ubicada en Barra Norte, es una de las edificaciones más antiguas que se pueden encontrar en la comunidad. Fue construida en los años 30s y tiene un diseño decorativo floral en los marcos de las ventanas y puertas.					
	INFORMACION DE CONTACTO					
				Teléfono:	Email:	
MAPA			FOTO			
						

Ficha 19.
Atractivos Turísticos

A T R A C T I V O T U R I S T I C O	NOMBRE DEL ATRACTIVO		CATEGORIA	TIPO	SUBTIPO	JERARQUIA
	Primer Festival Juvenil, Cultural, Ambiental y Deportivo		Acontecimientos programados	Ferias y exposiciones		1
	UBICACION	COORDENADAS	PROVINCIA	CANTON	DISTRITO	LOCALIDAD
	Barra Norte y Barra Sur		Limón	Pococí	Colorado	Isla Brava
	MEDIOS DE ACCESO					
	Transporte público, automóvil y bote					
	DESCRIPCION					
	El Festival fue organizado por la Asociación de Desarrollo, por grupos organizados de la comunidad y el acompañamiento de la UNED. Se efectuaron distintas actividades que tenían como objetivo mejorar las capacidades socio organizativas de los grupos, algunas de las actividades fueron: taller de máscaras, cuenta cuentos, charlas, actividades deportivas, mascaradas y cimarrona, presentación de grupo musical, carreras de kayucos, juego kitlaly, concurso de comidas típicas, entre otras.					
	INFORMACION DE CONTACTO					
				Teléfono:	Email:	
MAPA			FOTO			
						


Ficha 20.
Atractivos Turísticos

A T R A C T I V O T U R I S T I C O	NOMBRE DEL ATRACTIVO		CATEGORIA	TIPO	SUBTIPO	JERARQUIA
	Festival de la Lapa Verde		Acontecimientos programados	Ferias y exposiciones		1
	UBICACION	COORDENADAS	PROVINCIA	CANTON	DISTRITO	LOCALIDAD
	Barra Norte y Barra Sur		Limón	Pococí	Colorado	Isla Brava
	MEDIOS DE ACCESO					
	Transporte público, automóvil y bote					
	DESCRIPCION					
	Intercambiar cultura con Nicaragua. Bailes, charlas. Observación de aves. Exposición de aves. Mimos.					
	INFORMACION DE CONTACTO					
				Teléfono:	Email:	
MAPA				FOTO		

Ficha 21.
Atractivos Turísticos

A T R A C T I V O T U R I S T I C O	NOMBRE DEL ATRACTIVO		CATEGORIA	TIPO	SUBTIPO	JERARQUIA
	Juego Kitlaly		Acontecimientos programados	Otros		1
	UBICACION	COORDENADAS	PROVINCIA	CANTON	DISTRITO	LOCALIDAD
	Barra Norte y Barra Sur		Limón	Pococí	Colorado	Isla Brava
	MEDIOS DE ACCESO					
	Transporte público, automóvil y bote					
	DESCRIPCION					
	Es un juego que se practica en actividades, ferias o eventos especiales en las comunidades de Barra Norte y Barra Sur. Consiste en hacer dos grupos de 15 personas cada uno donde pueden haber tanto hombres como mujeres. Equipos de color rojo y azul					
	INFORMACION DE CONTACTO					
				Teléfono:	Email:	
MAPA			FOTO			
						

Ficha 22.
Atractivos Turísticos

A T R A C T I V O T U R I S T I C O	NOMBRE DEL ATRACTIVO		CATEGORIA	TIPO	SUBTIPO	JERARQUIA
	Comidas típicas		Acontecimientos programados	Otros	Gastronomía	1
	UBICACION	COORDENADAS	PROVINCIA	CANTON	DISTRITO	LOCALIDAD
	Barra Norte y Barra Sur		Limón	Pococí	Colorado	Isla Brava
	MEDIOS DE ACCESO					
	Transporte público, automóvil y bote					
	DESCRIPCION					
	Los alimentos tradicionales de la zona son muy variados, se caracterizan por tener entre sus ingredientes los siguientes productos: frijoles, plátano verde, fruta de pan, plátano maduro, yuca, pescado, banano y coco. Algunas de las comidas típicas son: Stew beans, Rondón de pescado, Macho cansado, Journy cake, Patty, Budín de yuca, Rice pap, Wabull mishla, Cuncanté, Refresco de hibó buñá Flan de coco, Pan barreño, Criminal, Sopa de pescado, Pan bon.					
	INFORMACION DE CONTACTO					
				Teléfono:	Email:	
MAPA			FOTO			
						

Planta Turística

**Ficha 17.
Planta Turística.**

P L A N T A T U R I S T I C A	NOMBRE		CATEGORIA	TIPO	SUBTIPO	JERARQUIA
	Cabinas Pez Colorado		Alojamiento	Extrahotelero	Posada de turismo rural	
	UBICACION	COORDENADAS	PROVINCIA	CANTON	DISTRITO	LOCALIDAD
	75 m al norte de la escuela de Barra Norte		Limón	Pococí	Colorado	Barra Norte
	MEDIOS DE ACCESO					
	Transporte público, automóvil y bote					
	DESCRIPCION					
	Cuenta con 4 cómodas habitaciones con baño privado, televisión, ventilador. También hay cocina compartida.					
	INFORMACION DE CONTACTO					
	Karen Benedict Maclow			Teléfono: 2200-0698	Email:	
MAPA			FOTO			
						

Ficha 18.
Planta Turística

P L A N T A T U R I S T I C A	NOMBRE		CATEGORIA	TIPO	SUBTIPO	JERARQUIA
	Cabinas Chati		Alojamiento	Extrahotelero	Posada de turismo rural	
	UBICACION	COORDENADAS	PROVINCIA	CANTON	DISTRITO	LOCALIDAD
			Limón	Pococí	Colorado	Barra Norte
	MEDIOS DE ACCESO					
	Transporte público, automóvil y bote					
	DESCRIPCION					
	3 cuartos					
	INFORMACION DE CONTACTO					
	Miguel Cajina		Teléfono: 8922-4278	Email:		
MAPA			FOTO			

Ficha 19.
Planta Turística

P L A N T A T U R I S T I C A	NOMBRE		CATEGORIA	TIPO	SUBTIPO	JERARQUIA
	Restaurante y Cabinas Nando		Alojamiento	Extrahotelero	Posada de turismo rural	
	UBICACION	COORDENADAS	PROVINCIA	CANTON	DISTRITO	LOCALIDAD
			Limón	Pococí	Colorado	Barra Norte
	MEDIOS DE ACCESO Transporte público, automóvil y bote					
	DESCRIPCION Ofrece 3 habitaciones.					
	INFORMACION DE CONTACTO					
	Teléfono:			Email:		
	MAPA			FOTO		
						


Ficha 20.
Planta Turística

P L A N T A T U R I S T I C A	NOMBRE		CATEGORIA	TIPO	SUBTIPO	JERARQUIA
	Cabinas Yoruqui		Alojamiento	Extrahotelero	Posada de turismo rural	
	UBICACION	COORDENADAS	PROVINCIA	CANTON	DISTRITO	LOCALIDAD
	1 km al sur de las oficinas de MINAET		Limón	Pococí	Colorado	Barra Sur
	MEDIOS DE ACCESO					
	Transporte público, automóvil y bote					
	DESCRIPCION					
	Cuentan con 3 confortables habitaciones que tienen un bonito diseño interior y exterior, rodeadas de zonas verdes. Ofrecen aire acondicionado, guardaropa, servicio de alimentación. También, tienen a disposición de los turistas tours por los canales y lagunas, con el acompañamiento de un guía bilingüe. Adicional a esto tienen material promocional en brochures.					
	INFORMACION DE CONTACTO					
	Sherman Johnson Bennedit			Teléfono: 8640-66-75	Email:	
MAPA			FOTO			
						


Ficha 21.
Planta Turística

P L A N T A T U R I S T I C A	NOMBRE		CATEGORIA	TIPO	SUBTIPO	JERARQUIA
	Cabinas Brisas del Rio		Alojamiento	Extrahotelero	Posada de turismo rural	
	UBICACION	COORDENADAS	PROVINCIA	CANTON	DISTRITO	LOCALIDAD
	De la Pulpería La Esquina 100 m oeste		Limón	Pococí	Colorado	Barra Norte
	MEDIOS DE ACCESO					
	Transporte público, automóvil y bote					
	DESCRIPCION					
	4 cuartos, 8 camas individuales. Con baño privado, televisión, abanico y agua caliente.					
	INFORMACION DE CONTACTO					
	Angela Reñasco Cajina		Teléfono: 8609-24-19	Email:		
MAPA			FOTO			
						

Ficha 22.
Planta Turística

P L A N T A T U R I S T I C A	NOMBRE		CATEGORIA	TIPO	SUBTIPO	JERARQUIA
	Soda La Cueva		Alimentación	Restaurantes		
	UBICACION	COORDENADAS	PROVINCIA	CANTON	DISTRITO	LOCALIDAD
	75 oeste de la Plaza de Football.		Limón	Pococí	Colorado	Barra Norte
	MEDIOS DE ACCESO Transporte público, automóvil y bote					
	DESCRIPCION 3 empleados					
	INFORMACION DE CONTACTO Zorayda Martínez Teléfono: 8566-3265 Email: zasmoramar@gmail.com					
	MAPA			FOTO		
						

Ficha 23.
Planta Turística

P L A N T A T U R I S T I C A	NOMBRE		CATEGORIA	TIPO	SUBTIPO	JERARQUIA
	Cabinas Comején		Alojamiento	Extrahotelero	Posada de Turismo rural	
	UBICACION	COORDENADAS	PROVINCIA	CANTON	DISTRITO	LOCALIDAD
			Limón	Pococí	Colorado	Samay
	MEDIOS DE ACCESO Transporte público, automóvil y bote					
	DESCRIPCION 16 habitaciones, 4 personas, venden tours.					
	INFORMACION DE CONTACTO Luis Fernando Quirós Teléfono: 8816-8591 Email: lfgonzalez@hotmail.com					
	MAPA			FOTO		
						

Ficha 24.
Planta Turística

P L A N T A T U R I S T I C A	NOMBRE		CATEGORIA	TIPO	SUBTIPO	JERARQUIA
	Cabinas en Samay		Alojamiento	Extrahotelero	Posada de Turismo rural	
	UBICACION	COORDENADAS	PROVINCIA	CANTON	DISTRITO	LOCALIDAD
			Limón	Pococí	Colorado	Samay
	MEDIOS DE ACCESO					
	Transporte público, automóvil y bote					
	DESCRIPCION					
	4 habitaciones, área de camping, área para cocinar					
	INFORMACION DE CONTACTO					
	Marco Tulio Calderón			Teléfono: 2224-1397	Email:	
MAPA			FOTO			
						


**Ficha 25.
Planta Turística**

P L A N T A T U R I S T I C A	NOMBRE		CATEGORIA	TIPO	SUBTIPO	JERARQUIA
	Soda La Lucha		Alimentación	Restaurantes		
	UBICACION	COORDENADAS	PROVINCIA	CANTON	DISTRITO	LOCALIDAD
			Limón	Pococí	Colorado	Samay
	MEDIOS DE ACCESO					
	Transporte público, automóvil y bote					
	DESCRIPCION					
	INFORMACION DE CONTACTO					
	María del Socorro Castellón Zúñiga			Teléfono: 8518-6337	Email:	
	MAPA			FOTO		
						

Ficha 26.
Planta Turística

P L A N T A T U R I S T I C A	NOMBRE		CATEGORIA	TIPO	SUBTIPO	JERARQUIA
	Cabinas Bromelia		Alojamiento	Extrahotelero		
	UBICACION	COORDENADAS	PROVINCIA	CANTON	DISTRITO	LOCALIDAD
	100 Oeste de la Iglesia Evangélica		Limón	Pococí	Colorado	Isla Brava
	MEDIOS DE ACCESO Transporte público, automóvil y bote					
	DESCRIPCION 3 habitaciones, 2 empleadas. Baño compartido					
	INFORMACION DE CONTACTO Miriam Castrillo Carrillo, Marielos Castrillo Carrillo					
				Teléfono: 8500-50-04	Email:	
	MAPA			FOTO		
						

Ficha 27.
Planta Turística

P L A N T A T U R I S T I C A	NOMBRE		CATEGORIA	TIPO	SUBTIPO	JERARQUIA
	Cabinas Vicky		Alojamiento			
	UBICACION	COORDENADAS	PROVINCIA	CANTON	DISTRITO	LOCALIDAD
	De Puerto Lindo 1 km río abajo		Limón	Pococí	Colorado	Isla Brava
	MEDIOS DE ACCESO Transporte público, automóvil y bote					
	DESCRIPCION 2 habitaciones. Baño compartido					
	INFORMACION DE CONTACTO Virginia Castrillo Carrillo					
				Teléfono:	Email:	
MAPA			FOTO			
						


Ficha 28.
Planta Turística

P L A N T A T U R I S T I C A	NOMBRE		CATEGORIA	TIPO	SUBTIPO	JERARQUIA
	Cabinas Brisas del Mar		Alojamiento	Extrahotelero	Posada de turismo rural	
	UBICACION	COORDENADAS	PROVINCIA	CANTON	DISTRITO	LOCALIDAD
	Frente al aeropuerto de Barra Sur		Limón	Pococí	Colorado	Barra Sur
	MEDIOS DE ACCESO					
	Transporte público, automóvil y bote					
	DESCRIPCION					
	Cuenta con 5 habitaciones que suman en total 12 camas, de las cuales hay 12 individuales y 2 matrimoniales, éstas se encuentran equipadas con ventilador, baño privado, televisión. Es un lugar acogedor y agradable atendido por 4 personas. Ofrecen servicio de alimentación donde se destaca el casado con pescado, los camarones. Tienen a disposición otros servicios como tours a lagunas, caminatas con guía bilingüe.					
	INFORMACION DE CONTACTO					
	Lorena Obando Bravo		Teléfono: 8723-0553	Email: cabinasbrisasdelmar@gmail.com		
MAPA			FOTO			
						

Ficha 29.
Planta Turística

P L A N T A T U R I S T I C A	NOMBRE		CATEGORIA	TIPO	SUBTIPO	JERARQUIA
	Tarpon Land Lodge		Alojamiento	Extrahotelero	Albergue	
	UBICACION	COORDENADAS	PROVINCIA	CANTON	DISTRITO	LOCALIDAD
	Frente al aeropuerto de Barra Sur		Limón	Pococí	Colorado	Barra Sur
	MEDIOS DE ACCESO Transporte público, automóvil y bote					
	DESCRIPCION 5 habitaciones (12 camas, 2 matrimoniales), 4 empleados, 1 guía, 1 persona bilingüe, servicios complementarios: caminatas, ríos. Tours de pesca deportiva					
	INFORMACION DE CONTACTO Guillermo Cunhigan Aguilar Teléfono: 8723-0553 Email: cabinasbrisasdelmar@gmail.com					
	MAPA			FOTO		
						

Ficha 30.
Planta Turística

P L A N T A T U R I S T I C A	NOMBRE		CATEGORIA	TIPO	SUBTIPO	JERARQUIA
	Cabinas el Rancho		Alojamiento	Extrahotelero	Posada de turismo rural	
	UBICACION	COORDENADAS	PROVINCIA	CANTON	DISTRITO	LOCALIDAD
	150 m este del puesto del ICE		Limón	Pococí	Colorado	Barra Sur
	MEDIOS DE ACCESO					
	Transporte público, automóvil y bote					
	DESCRIPCION					
	7 habitaciones, 18 camas, aire acondicionado, 2 empleados, dan tours en bote, servicio de alimentación					
	INFORMACION DE CONTACTO					
	Rosa García Thomas		Teléfono: 8555-4888	Email:		
MAPA			FOTO			
						

Ficha 31.
Planta Turística

P L A N T A T U R I S T I C A	NOMBRE		CATEGORIA	TIPO	SUBTIPO	JERARQUIA
	Cabinas Rosa Ibeth		Alojamiento	Extrahotelero	Posada de turismo rural	
	UBICACION	COORDENADAS	PROVINCIA	CANTON	DISTRITO	LOCALIDAD
	100 norte y 75 oeste del teléfono público		Limón	Pococí	Colorado	Barra Sur
	MEDIOS DE ACCESO					
	Transporte público, automóvil y bote					
	DESCRIPCION					
	4 habitaciones, 15 camas, 2 empleados					
	INFORMACION DE CONTACTO					
	Rosa Ibeth Solís Abarca		Teléfono: 2200-0936 ó 8807-3345		Email:	
MAPA			FOTO			
						

Ficha 32.
Planta Turística

P L A N T A T U R I S T I C A	NOMBRE		CATEGORIA	TIPO	SUBTIPO	JERARQUIA
	Río Colorado Lodge		Alojamiento	Extrahotelero	Hotel	
	UBICACION	COORDENADAS	PROVINCIA	CANTON	DISTRITO	LOCALIDAD
			Limón	Pococí	Colorado	Barra Sur
	MEDIOS DE ACCESO					
	Transporte público, automóvil y bote					
	DESCRIPCION					
	19 habitaciones, 5 personas bilingüe					
	INFORMACION DE CONTACTO					
	Dan R. Wise		Teléfono: 2200-0687	Email: tarpon@riocoloradolodge.com		
MAPA			FOTO			
						

Ficha 33.
Planta Turística

P L A N T A T U R I S T I C A	NOMBRE		CATEGORIA	TIPO	SUBTIPO	JERARQUIA
	Silver King Lodge		Alojamiento	Extrahotelero	Hotel	
	UBICACION	COORDENADAS	PROVINCIA	CANTON	DISTRITO	LOCALIDAD
			Limón	Pococí	Colorado	Barra Sur
	MEDIOS DE ACCESO					
	Transporte público, automóvil y bote					
	DESCRIPCION					
	INFORMACION DE CONTACTO					
	Teléfono:			Email:		
	MAPA			FOTO		
						

Ficha 33.
Planta Turística

P L A N T A T U R I S T I C A	NOMBRE		CATEGORIA	TIPO	SUBTIPO	JERARQUIA
	Aeropuerto		Transporte	Aéreos		
	UBICACION	COORDENADAS	PROVINCIA	CANTON	DISTRITO	LOCALIDAD
			Limón	Pococí	Colorado	Barra Sur
	MEDIOS DE ACCESO					
	Transporte público, automóvil y bote					
	DESCRIPCION					
	El aeropuerto se encuentra en Barra Sur y es utilizado ya sea por la fuerza pública					
	INFORMACION DE CONTACTO					
				Teléfono:	Email:	
MAPA			FOTO			
						