



Consejo Nacional de Rectores (CONARE)

# GUIAS GENERALES EN TURISMO LOCAL

## CRI- REGIÓN CHOROTEGA

COORDINADORA: MARJORIE MARCHENA BUSTOS

Escuela de Ciencias Sociales y Humanidades - UNED

26 DE JUNIO 2009

# Objetivo del Proyecto

Capacitar en materia de guiado de turismo rural sustentable a los residentes locales interesados, por medio del estudio e interpretación del patrimonio ambiental, natural, cultural, autóctono e histórico local.



# METODOLOGÍA

El Proyecto se desarrollará en Cuatro etapas:

## 1. Investigación:

Contratación de investigadores para escribir los textos de:


Fundamentos de Ecología, Historia y Acervo, Técnicas de Conducción Turística, Flora y Fauna, Historia Natural, Ética Turística y Geografía Turística.



# METODOLOGÍA

## 2.PRODUCCIÓN DE MATERIALES DIDÁCTICOS PARA LA REGIÓN CHOROTEGA.

Textos específicos para los cursos De Guías Locales, adaptados con Características propias de la región.



# Metodología

## 3.Capacitación:

Duración 1 año y 6 meses

Se imparte tres módulos

### **Módulo I:**

Primeros Auxilios

Elementos de Ecología

Fundamentos de Turismo

### **Módulo II:**

Ética Turística

Historia y Acervo

Técnicas de conducción Turística

### Modulo III:

Flora y Fauna

Historia Natural

Geografía Turística.



# Metodología

## 4. Certificación o licencia para Guías Locales Convenio ICT - UNED

Los estudiantes que cumplen con la aprobación  
De los tres módulos, obtendrán la licencia de  
Guías Locales otorgada por ICT.



# Resultados

- El 03 de marzo 2009 se firmo el convenio ICT-UNED para otorgar licencia a los graduados del Programa de Guías a locales.
- Conclusión de seis temas investigados
- 5 Textos nuevos impresos con características propias de la Región .
- 130 estudiantes matriculados (50 en Nicoya, 40 en Cañas y 40 en Liberia).



# Resultados

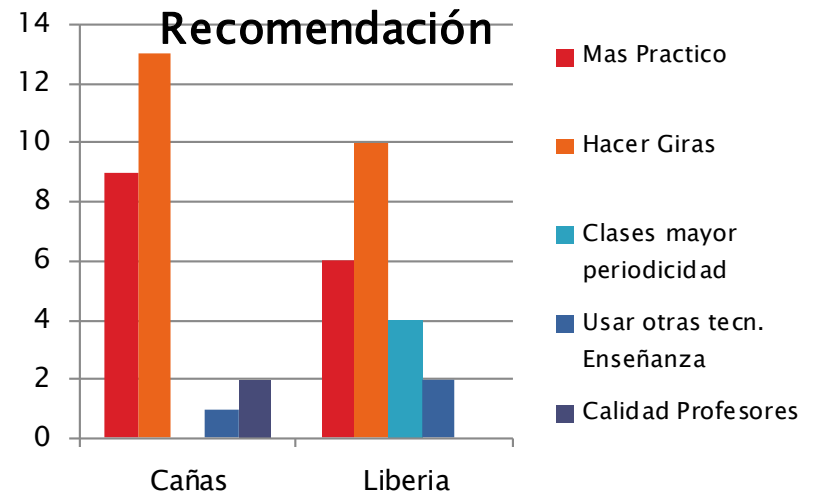
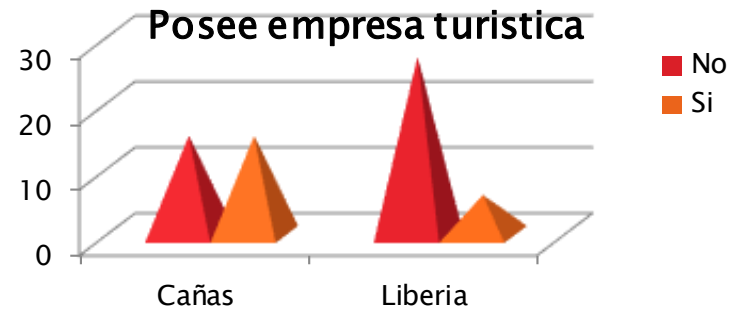
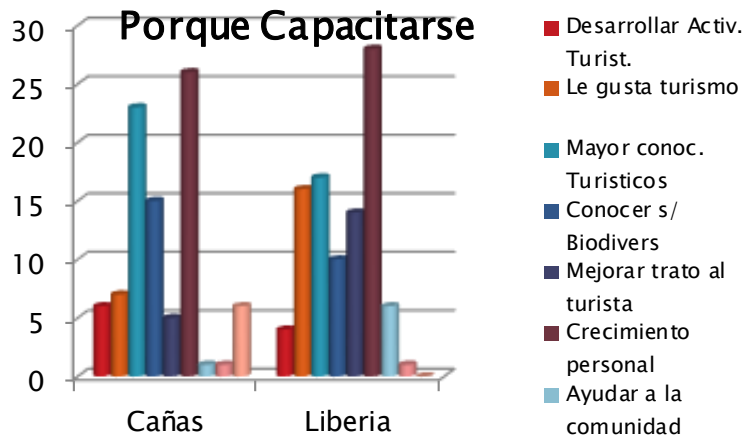
- Primer módulo de capacitación concluido en diciembre del 2008.
- Inicio del II módulo marzo 2009– finaliza 30 junio del 2009.
- Sistematización del primer instrumento de evaluación aplicado a todos los estudiantes.
- 30 trabajos de investigación en grupos y 6 giras de campo.





# Resultados

- Sistematización del primer instrumento de evaluación aplicado a todos los estudiantes.



# Resultados

Los estudiantes de Guías Locales se proyectan a la comunidad, participación de la feria Día Mundial del Ambiente.

Validación con los estudiantes del material didáctico.

Se han elaborado 2 afiches 2 brochur, registro de fotos, de videos por los estudiantes y el registro de notas, registro de informes y otros.



# ¿Qué falta por hacer en el 2009?



- ▶ 21 de agosto inicia el III módulo y termina el 30 de noviembre 2009.
- ▶ 3 giras de campo.
  - ▶ Aplicar segundo instrumento de evaluación.
  - ▶ Registro de notas Informes, planes de trabajo.
  - ▶ 3 textos nuevos (Flora y fauna, historia natural y geografía turística)

# ¿QUÉ VAMOS HACER 2010?

- ▶ Inicia II promoción de Guías Locales de Turismo. Se abrirán 2 grupos (50 estudiantes) uno en La Cruz y otro en Tilarán.
- ▶ 6 Giras de Campo
- ▶ Graduación y certificación de la Primera promoción de Guías Locales.
- ▶ Investigación, Complementación e impresión de los materiales didácticos validados.



# ¿QUÉ VAMOS HACER 2010?

- ▶ Participación de estudiantes en actividades del observatorio y la comunidad.
- ▶ Agosto 2010 inicio del II módulo de Guías Locales.
- ▶ Socialización de la información, informes y otros.



A photograph of a waterfall cascading into a pool of water, surrounded by lush greenery. The text "MUCHAS GRACIAS" is overlaid in white. The waterfall is the central focus, with water falling from a rocky ledge into a pool below. The surrounding area is filled with dense, vibrant green foliage. The text is centered horizontally and vertically over the waterfall. At the bottom of the image, there is a solid teal-colored bar with a subtle, repeating geometric pattern.

**MUCHAS GRACIAS**